
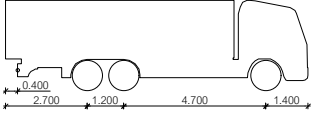


LAST SAVED BY: Pavel  
DWG TO PDF: pc3  
27.06.2024 23:06:50  
Z:\PROJEKTI\PROJEKTI\_2024\12-24\_L\_Janezeva Gorca-Svete Gore\_OBČINA BREŽICE\7.12.24\_C\_IZN\_SIT\_PREGLED\_PREV.dwg



SITUACIJA HORIZONTALNE PREGLEDNOSTI IN PREVOZNOSTI; LIST 2/4 M1:500

MERODAJNO VOZILO:





Ime: TOVORNO VOZILO - 30SN0  
Širina: 2.500  
Srednja medkolesna razdalja: 2.500  
Zadnja medkolesna razdalja: 2.500  
Povprečni kot zasuka koles: 41.924°  
Čas zasuka koles (s): 4.0  
Obračalni krog (med robnikoma): 17.803  
Obračalni krog (med zidovima): 19.600

LEGENDA:

- novi asfalt - površine za motorni promet
- makadamski/tlakovan priključek
- beton/kamnita obloga
- asfaltna mulda
- zelenica (nasip/vkop)
- preglednostni trikotnik - cestni priključki
- varovalni pas občinskih cest (LC-10m, JP-5m)
- obstoječi robnik/rob ureditev
- meja gradbenega posega
- kataster
- rob asfalta
- rob makadamskega vozišča
- betonski robnik 15/25 cm
- bankina
- obstoječa žična ograja
- obstoječi betonski zid
- nova jeklena varnostna ograja z odsevniki

opomba

|  |           |   |                           |
|--|-----------|---|---------------------------|
| naročnik:<br> OBČINA BREŽICE<br>CESTA PRVIH BORCEV 18<br>8250 BREŽICE   |           | objekt:<br>Modernizacija lokalne ceste<br>LC-024372 (Janezeva Gorca-Sv. Gore)<br>od km 0+000 do km 1+485<br>Rekonstrukcija in širitev vozišča ter ureditev<br>odvodnjavanja padavinske vode s ceste |                           |
| izvajalec:<br> IB-KOM<br>Inženirski biro Kobe Mlakar d.o.o.<br>Drofenikova 16, 3230 Šentjur, PE: Cesta Dolomitskega odreda 10c, Ljubljana, IZS 3002                                |           | vsobna načrta:<br>02/1 NAČRT CESTE  |                           |
|  |           | opis risbe:<br>SITUACIJA HORIZONTALNE PREGLEDNOSTI  |                           |
|  |           | del risbe:<br>IN PREVOZNOSTI; LIST 2/4  |                           |
| naziv  |           | ime in priimek  | id, številka IZS          |
| vodja projekta   |           | PI Pavel Mlakar, u.d.i.g.   | G-4015                    |
| pooblaščen inženir   |           | PI Pavel Mlakar, u.d.i.g.   | G-4015                    |
| izdelal  |           | PI Pavel Mlakar, u.d.i.g.   | G-4015                    |
| faza:  |           | IZN   | menio: 1:500              |
| št. projekta:  |           | 212/24  | datum: Junij 2024         |
| št. načrta:  |           | 212/24-C  | št. priloge: 23           |
| šifra CC:  |           | 2112  | id št. risbe: 212/24-C-23 |
| št. odseka:  | arh. št.: | faza/objekt:  | šifra risbe:              |
| 024372   |           | 007.2101  | G.122                     |
| prostor za črtno kodo:   |           |   |                           |
| Vse pravice pridržane. Projektna dokumentacija je last podjetja IB-KOM d.o.o., ki je tudi nosilec avtorskih pravic.<br>Brez pisne odobritve podjetja IB-KOM d.o.o. ni dovoljena uporaba ali razmnoževanje dokumentacije niti v delni niti v kakršni koli drugi obliki. |           |   |                           |